



Nos Origines – Notre Histoire

Notre Patrimoine Architectural

Nos Commerces

Nos Industries

Nos Personnages

Nos Coutumes et le Folklore

01

Nos Origines  
Notre Histoire

- LE PROJET
- UN CHEMIN DE PASSAGE
- LA NAISSANCE D'UN VILLAGE
- LES ORIGINES DU NOM DU VILLAGE
- SAULXURES, VILLAGE DÉCOUPÉ
- LA REVOLUTION
- L'HISTOIRE DE NOTRE BLASON



## Le Projet

Le village de Saulxures regorge de nombreuses richesses tant naturelles (forêt, eau, prés et paysages) qu'architecturales et humaines.

Le conseil municipal, au travers de différents outils de communication, souhaite vous les faire découvrir ou redécouvrir (Saulxurons et extérieurs). Ainsi, un petit groupe de conseillers s'est mis en tête de concrétiser ce projet mais nous ne connaissons pas tout de notre village et avons besoin d'aide.

C'est pourquoi, nous souhaiterions que toutes les personnes qui souhaitent s'associer à ce projet nous rejoignent et puissent ainsi enrichir notre travail de recherche. Un détail, une photo, un souvenir, une date, telles sont nos attentes.

Les thématiques que nous souhaiterions développer et pour lesquelles nous comptons sur vous qui détenez des bribes d'histoire du village portent sur :

- Les origines du village de Saulxures
- Les monuments et édifices (église, croix, kiosque, monuments et stèles militaires, la gare, le cinéma, les écoles, les commerces...)
- Les maisons d'autrefois (matériaux de construction, configurations, localisation)
- Les différentes industries (le bois, le granit, le textile, l'agriculture) et les commerces
- Les animations et festivités d'autrefois (le feu de la Saint Jean, les couarôges, le cinéma, la Saint Nicolas, les Kyriolés...), le patois et le folklore (la Framboise, la race vosgienne)
- Les sites (les étangs (des fées, des nunus, Le Gouya)) le Rahmné, les rues, les quartiers
- Les personnages emblématiques de Saulxures (Marie Bussard, Louis Colin, Jean Poirot, Jean Marie Cavada, Marcel Albiser, la famille Bragard... Et Joseph Viola, Gervaise Pierson)

Aujourd'hui, nous sommes heureux de vous présenter notre premier bulletin

« Si Saulxures m'était conté ».

N'hésitez pas à nous contacter si vous souhaitez apporter des informations complémentaires ou des corrections car malgré toute notre attention, il se pourrait que des détails importants soient oubliés.

**BONNE LECTURE ET À BIENTÔT**

## Nos Origines – Notre Histoire

Jusqu'il y a peu de temps, Saulxures était le chef-lieu du canton, signe de son importance dans la vallée de la Moselotte. Notre village ne s'est pas construit en un jour et fut le fruit de la réunion de plusieurs hameaux qui ont grossi au fil du temps sous l'effet d'une croissance démographique régulière liée au développement des activités industrielles et des mouvements de population. Par sa situation géographique, notre commune fut le lieu de nombreux combats. Les noms des enfants du village tombés pour la France sont inscrits sur le Monument aux morts récemment restauré mais des enfants d'autres régions et pays sont également morts pour notre liberté. Leur souvenir nous est rappelé par les nombreuses stèles disséminées sur notre territoire.

## Notre Patrimoine Architectural

Tout le monde connaît le dicton « remettre l'Église au centre du village », la nôtre est bien présente en son centre avec tous ses atouts et personne ne peut la manquer lors de la traversée de Saulxures. Si certains édifices souffrent des dommages du temps comme le château, d'autres sont toujours présents tel que le kiosque. Maisons de maître, fermes ou cités d'usine sont aussi le témoignage de l'évolution de notre ville et de l'architecture locale qui seront aussi décryptées dans cette rubrique.

## Nos Commerces

Afin de répondre aux besoins d'une population en croissance, de multiples commerces se sont créés au sein de notre village. Si beaucoup ont disparu, certains existent encore mais pas forcément sous leur nom d'origine ! Il s'agit probablement de la rubrique la plus compliquée à faire vivre non pas à cause du nombre de commerces mais au contraire car il y en a eu tellement que les images d'archives ne sont pas faciles à trouver.

## Notre Industrie

Notre territoire a offert et offre encore de nombreuses richesses avec ses forêts, sa rivière et ses ruisseaux, et son sous-sol avec le granit. Ces atouts utilisés et exploités par les industries ont permis un développement considérable. Des usines se sont implantées nécessitant une main d'œuvre de plus en plus importante participant au développement de la ville. Cette main d'œuvre initialement locale a été complétée par la venue d'habitants provenant d'au-delà les frontières.

## Nos Personnages

Des Saulxurons vivants ou décédés sont connus par-delà nos montagnes et ce, dans des domaines divers (sport, cuisine, entrepreneuriat...). Cette rubrique sera l'occasion de les découvrir ou redécouvrir. Cette rubrique vous permettra de découvrir des personnages du village moins connus comme Quentin Dubief.

## Nos Coutumes et le Folklore

Même si ces éléments ne sont pas propres à notre commune, notre vie actuelle est toujours rythmée par des coutumes propres à notre aire géographique. Ces traditions peuvent être de nature gustative (munster, queugneu) ou d'activités (schlittage, bouilleurs de cru, La Framboise, patois) ou par des fêtes (fête patronale, feux de la Saint Jean). Un des temps forts de l'été est la désormais bien connue, « Foire à la Vosgienne » de Saulxures qui met à l'honneur cette race bovine typique de notre terroir.



## UN CHEMIN DE PASSAGE

Inhabitée avant le VII<sup>e</sup> siècle, la haute vallée de la Moselotte fut d'abord empruntée au Moyen Âge pour relier les monastères de Remiremont et de Munster. Au fil du temps, des colonies se fixèrent sur ce trajet.

## LA NAISSANCE DU VILLAGE : LA MIGRATION DE COLONS DES VILLAGES VOISINS

Il faut remonter en l'An 910 pour trouver une mention écrite de la commune. Elle est consignée dans une note des Chanoinesses de Remiremont.

Devenant trop nombreux, des colons habitant à Reiseumont (Remiremont), Steamert (Saint-Amé) et Vague (Vagney) décidèrent de migrer de leurs villages et de remonter la rivière.

Ainsi, à deux lieues en amont de Vagney, ils rencontrèrent un vaste cirque très arboré et souhaitèrent s'y installer. Ils nommèrent ce lieu « le Saussaie (Salsuriœ) » du fait que de nombreux saules inclinaient leurs longues branches jusqu'au niveau de l'eau et y implantèrent une chapelle. Puis, un autre groupe de colons s'installa sur un terrain dont le gazon avait été recouvert de sable par les débordements d'un ruisseau. Au vu de la texture du sol, cette zone fut appelée « la Pierraille » d'où le nom de la Poirie. Enfin, un troisième groupe s'installa au pied du mont voisin et surnomma ce secteur « ceux de Bayemont » devenu « Bâmont ». Ce fut le point de départ des quartiers et des hameaux qui existent encore aujourd'hui.

## LES ORIGINES DU NOM DU VILLAGE

C'est seulement en 1345 que la paroisse de Saulxures, s'étoffant en habitants et jusqu'alors rattachée au Ban de Vagney, vit le jour. Elle prit le nom du lieu où était implantée la chapelle et se dénomma alors « Saulxures » (ancien nom Saussures [an II-1794]). Quant aux citoyens, ils se nommèrent Saussurons puis, par la suite, Saulxurons.

**Il fallut attendre la parution d'un décret publié le 22 mai 1867 pour que le nom de la rivière qui traverse le village soit accolé : Saulxures devint alors Saulxures sur Moselotte.**



Toile de Jean-Victor Schnetz (1787-1870)  
exposée au Louvre



On raconte que l'Empereur Charlemagne (742-814) a séjourné à Saulxures. Il aurait été invité dans la haute vallée, vers l'an 805, par les Chanoinesses de Remiremont afin d'y chasser un bœuf géant (Auroch).

Après avoir traversé une immense forêt de Saules, (actuellement Saulxures), Charlemagne repéra le bœuf dans le secteur actuel de la « Côte du Beu ». Il chassa jusque sur le territoire de Cornimont.



## SAULXURES-SUR-MOSELOTTE, LE REGROUPEMENT DE NOMBREUX HAMEAUX

En 1867, 12 hameaux composaient le village de Saulxures.

1. **Amias** (74 habitants, 19 maisons)
2. **Bâmont** (757 habitants, 96 maisons)
3. **Baudimont** (113 habitants, 20 maisons)
4. **Droit de la Poirie** (91 habitants, 18 maisons)
5. **Droit des Amias** (82 habitants, 18 maisons)
6. **Envers de Bâmont** (361 habitants, 62 maisons)
7. **Envers de la Poirie** (151 habitants, 18 maisons)
8. **Envers des Amias** (120 habitants, 26 maisons)
9. **Envers des Gravieres** (217 habitants, 41 maisons)
10. **Gravieres** (265 habitants, 33 maisons)
11. **Médelle** (120 habitants, 11 maisons)
12. **Rupt de Bâmont** (488 habitants, 91 maisons)



Cadastre 1835 - Archives départementales des Vosges

### Deux écarts étaient identifiés :

Le droit des Gravieres  
(25 habitants, 7 maisons)  
Thiots  
(114 habitants, 10 maisons)

Chaque hameau vivait souvent sur lui-même. C'était un village dans un village car les modes de communication étaient très limités.

Ainsi, de nombreux quartiers possédaient leurs propres écoles mais nous évoquerons ce sujet dans un prochain bulletin.

Ecole de montagne  
aujourd'hui transformée en « Gîte des Récès »








LA RÉVOLUTION

**BELLE ACTION DE 16 HABITANS DE SAUSSURE LE 20 FRIMAIRE L'AN 2\***

(Le texte ci-dessous est dans sa version originale reprise sur le tableau en visuel ci-dessous)

*Deux voitures de fourrage, destinées pour l'armée du Rhin, sont arrêtées à Saussure, district de Remiremont, département des Vosges, par le manque de chevaux. Seize braves sans-culottes, la plupart pères de famille quittent leurs travaux et se présentent pour y suppléer. Huit d'entr'eux s'attèlent à chacune des voitures.*

*Ni la difficulté des chemins presque entièrement rompus ni les rochers qu'il faut gravir, ni la pluie qui ne cesse de tomber, ne peuvent arrêter leur marche ; ils conduisent les deux chariots dans l'espace de quatre jours, à Colmar, distant de vingt-deux lieues de Saussure. Les représentans du peuple dans le département vont au-devant de ces braves républicains, les serrent dans leurs bras, et veulent leur faire recevoir la juste indemnité de leur travail. Ça ne se paye pas, répondent-ils unanimement : nos fils versent leur sang à la frontière ; ne sommes nous pas trop heureux de travailler en même tems pour eux et pour la république. Les noms de ces hommes libres recueilleront les hommages de la posterité.*



21. — Belle action de 16 habitans de Saussures, le 20 frimaire (an II).



Première voiture :

*Nicolas Antoine, Adam Jean, Nicolas et Jean Dominique Lambert, Joseph Laharte le vieux, Jean Joseph Laharte le Jeune, Bernard Truchelieu, Jean-Nicola Noël*



Seconde voiture :

*Nicola Antoine, Jean et François Mathieu, Nicolas Guérin et Sébastien Grandemange, François et Marin Lambert*



\*10 décembre 1793





## L'histoire de notre blason

**On ne pouvait clore cette première édition de « Si Saulxures m'était conté » sans évoquer le blason de notre commune qui, sous sa forme d'écu, orne de nombreux documents administratifs.**

**Malheureusement son histoire est incomplète et il nous manque de nombreuses informations (création, date d'apparition, évolution, premières utilisations ...). Voilà les explications que nous avons concernant les éléments qui le composent :**

**Les moulins étaient nombreux à Saulxures, c'est ce qui expliquerait la présence de la roue de moulin dans le blason. A l'arrivée des premiers colons qui fondèrent notre village, la vallée était occupée par des saules, d'où le rameau de saule sinople. Par la suite, lors des processions du lundi de Pentecôte, des jeunes filles de Saulxures se présentaient à l'église de Remiremont portant des branches de saules. Les losanges d'argent symboliseraient le granit qui constitue le sous-sol de la commune. Les champignons évoquent la forêt ; ils sont d'argent placés sur une bande de gueules brochant sur un écu d'or et rappellent ainsi les armes lorraines.**

**Si vous avez des informations complémentaires sur le blason de Saulxures n'hésitez pas à nous les faire parvenir et nous les partagerons dans une prochaine édition !**



# Et pourquoi pas, dans le prochain numéro...

## Nos Commerces - La boulangerie avenue Jules Ferry

Un envoûtant voyage au fil des années. Préparez-vous à un voyage dans le temps, à l'époque des boutiques et petits métiers qui faisaient vivre notre belle commune.



## Une recette d'autrefois - Le Quegnet

Le Quegnet est une brioche tressée. La tradition d'époque était que celle-ci était offerte par les parrains et marraines à la Saint Sylvestre.



## Comme on dit en Patois

Kavo tortu pou àihontché hpié biè çoula.  
Bonjour à tous, pour commencer, regardez bien cela

## Quiz

Une incohérence s'est glissée dans la rubrique  
« La Révolution ».  
Saurez-vous la retrouver ?

Remerciements aux rédacteurs dont l'Association du Patrimoine, aux personnes qui ont participé à la relecture et à tous les membres qui ont permis la sortie de ce premier numéro de « Si Saulxures M'était Conté ».

**Vous avez des histoires, des anecdotes,  
des documents ou des informations sur Saulxures**  
n'hésitez pas à nous transmettre vos articles et visuels à  
**ssmc@saulxures-sur-moselotte.fr**

**Vous pouvez aussi nous contacter au 03 29 24 61 18**

Ce document est la propriété exclusive  
de la Mairie de Saulxures-sur-Moselotte. Toute reproduction interdite.

VILLE DE  
SAULXURES SUR MOSELOTTE

